

TOP Cannobio nach Cannero

↔ 7,3km

🕒 2:45Std

⬆️ 505m

⬆️ 484m

Schwierigkeit mittel



Kartengrundlagen: outdooractive Kartografie; Deutschland: ©GeoBasis-DE / BKG 2018, ©GeoBasis-DE / LDBV 2018, Österreich: ©1996-2018 here. All rights reserved., ©BEV 2012, ©Land Vorarlberg, Italien: ©1994-2018 here. All rights reserved., ©Autonome Provinz Bozen – Südtirol – Abteilung Natur, Landschaft und Raumentwicklung, Schweiz: Geodata ©swisstopo

Wegart

— Länge 7,3km

Höhenprofil



Tourdaten

Wanderung

Strecke ↔ 7,3 km

Dauer ⌚ 2:45 Std

Aufstieg ▲ 505 m

Abstieg ▼ 484 m

Schwierigkeit mittel

Kondition ●●●●●

Technik ●●●●●

Höhenlage



Beste Jahreszeit

JAN | FEB | MÄR
 APR | MAI | JUN
 JUL | AUG | SEP
 OKT | NOV | DEZ

Bewertungen

Autoren

Erlebnis ●●●●●

Landschaft ●●●●●

Community


Tour (5) ★★★★★


Weitere Tourdaten

Eigenschaften

mit Bahn und Bus erreichbar aussichtsreich
 geologische Highlights Streckentour
 kulturell / historisch botanische Highlights

Auszeichnungen (& Barrierefreiheit)

 Einkehrmöglichkeit

 familienfreundlich




Quelle
 Traumwanderungen.de
 Am Entlesbach 8
 91088 Bubenreuth
 Telefon +49 9131 21445
 Fax
 info@traumwanderungen.de
 http://www.traumwanderungen.de

Diese Tour führt 1000 Jahre zurück in die kriegerische Geschichte des Geschlechts derer von Carmine und zugleich in die Schützengräben der Neuzeit

Unser Weg führt auf alten, ausgetretenen Pflastersteinen hoch oben am Hang nach Süden und bietet herrliche Aussicht auf die noch schneebedeckten Berge und Cannobio mit seinen blühenden Gärten. Vorbei an einigen Rustikos, die im Sommer auch an Gäste vermietet werden, passieren wir die renovierten Feldsteinhäuser von Molineggi.

Autorentipp

Hintergründe zur Geschichte der Republik



Wolfgang Brendel

Aktualisierung: 02.09.2017

TOP Cannobio nach Cannero

Cannobio und der Partisanenrepublik unter
<http://www.traumwanderungen.de/1200-jahre-carmine-superiore/>

Wegbeschreibung

Wir fahren mit dem Bus von der Haltestelle am östlichen Ortsende von Cannero nach Cannobio und laufen dann zurück. Man kann die Tour aber auch umgekehrt machen und von Cannobio nach Cannero fahren, da man dann genau an der Haltestelle am Zebrastreifen den alten Fußweg bergauf steigt.

Start der Tour

Bushaltstelle Cannero

Koordinaten:

Geogr. 46.061759 N 8.697827 E

UTM 32T 476628 5100953

Ende der Tour

Cannobio zum Hafen

Sicherheitshinweise

Bei regen rutschig: Stöcke nicht vergessen!

Ausrüstung

Festes Schuhwerk: Kopfsteinpflaster!

Informationsmaterial

Weitere Infos und Links

<http://www.traumwanderungen.de/1200-jahre-carmine-superiore/>

Anreise



Diese Tour ist gut mit Bahn und Bus erreichbar.

Öffentliche Verkehrsmittel

von Cannero Rivera mit dem Bus bis Cannobio

Kommentare & Bewertungen



30.08.2017 • Wanderung • Cannobio nach Cannero

Wolfgang Rüppel

Bewertung

★★★★★

Sehr schöne Und interessante Tour
Auch für Kinder so ab 8 machbar
Mit dem Schiff zurück nach Cannobio



12.06.2017 • Wanderung • Cannobio nach Cannero

Michael Bader

Bewertung

★★★★★

Wunderschöne Wanderung! Auch für meine Kinder (7 und 10 Jahre alt) kein Problem. Rückfahrt mit dem Schiff.



21.03.2017 • Wanderung • Cannobio nach Cannero

Andrea Frömbgen

Bewertung

★★★★★

Wir sind die Strecke nach Cannero gegangen und mit der Fähre zurück. Es ist eine sehr schöne Tour, allerdings fanden wir sie auch sehr anstrengend, aber die Mühe hat sich gelohnt. Leider war es sehr diesig heute



04.10.2016 • Wanderung • Cannobio nach Cannero

Ralf Schlingmann

Bewertung

★★★★★

Sehr schöne, abwechslungsreiche Tour mit tollen Aussichtspunkten. An einigen Stellen ist das Gelände leicht ausgesetzt, aber auch für Nicht-Alpenisten gehabt. Leider hat sich der Autor mit der Entfernung geirrt: von Cannobio nach Cannero über den Berg sind es 7,4 km. Der Rückweg über die Straße am See sollte man wegen des Verkehrs und der Enge unbedingt meiden. Hier bietet sich vor allem das Schiff an, wir sind gestern mit dem Autobus gefahren, der stündlich zwischen Cannero und Cannobio verkehrt.



07.06.2016 • Wanderung • Cannobio nach Cannero

Sebastian Joseph

Bewertung

★★★★★

Sehr schöne Wanderung, die Entfernung Angabe ist vielleicht falsch.

Interessante Punkte (13)



„Tipp des Autors“
 Café

TOP Cannobio nach Cannero

1 Café

Quelle: Traumwanderungen.de

Quelle: Traumwanderungen.de



 Schiffanlegestelle

2 Cannobio NLM

Quelle: Bundesbehörden der Schweizerischen Eidgenossenschaft



„Tipp des Autors“

 Café

10 Bar Caffé Tre Re

Via alle Vigne 1
28821 Cannero

Quelle: Traumwanderungen.de



„Tipp des Autors“

 ÖPNV-Haltestelle

3 Cannobio, S. Vittore

Quelle: Bundesbehörden der Schweizerischen Eidgenossenschaft




„Tipp des Autors“

 Restaurant

11 La Trattoria da Gino & Gabi

Via Dante 12
28821 Cannero

 +39 0323 788160

Quelle: Traumwanderungen.de



„Tipp des Autors“

 Historische Stätte

4 Repubblica dell'Ossola

Quelle: Traumwanderungen.de




„Tipp des Autors“

 Bar

12 Pasticceria Ai Castelli

Via Dante 7
28821 Cannero Riviera

 +39 0323 788726

Quelle: Traumwanderungen.de



„Tipp des Autors“

 Kirche

5 St. Gotthardkirche

Quelle: Traumwanderungen.de



 Schiffanlegestelle

13 Cannero NLM

Quelle: Bundesbehörden der Schweizerischen Eidgenossenschaft



„Tipp des Autors“

 Park

6 Kamelien & Rhododendren

Quelle: Traumwanderungen.de



 ÖPNV-Haltestelle

7 Cannero Este

Quelle: Traumwanderungen.de

Tour zum Mitnehmen für iPhone und Android



QR-Code scannen und diese Tour offline speichern, mit Freunden teilen und mehr ...

Webseite

<http://out.ac/XNKJZ>



 Parkplatz

8 +46° 1 12.78 N, +8° 40 52.41 E

Quelle: Traumwanderungen.de



„Tipp des Autors“

 Apartment

9 HAPIMAG Cannero

Via Magnolie 7
Cannero Riviera